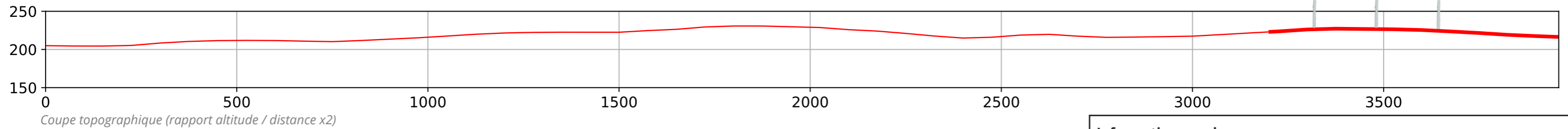


Vue 11 : Prise de vue depuis un pont sur la N249 (Nueil-Les-Aubiers)

Enjeux : Voie de circulation

Une voie locale franchissant la N249 sur un pont permet d'illustrer les perceptions depuis cet axe majeur de circulation ; la route s'approche ici de l'AEL et de la ligne de faîte qui en marque les franges nord-est.



Si une large partie des mâts reste dissimulée par le relief, les rotors émergent assez largement à l'horizon, en retrait de la crête et du bois de Bretignolles. Quelques haies en avant-plan forment des filtres visuels, très partiels à feuilles tombées. Les éoliennes du projet sont bien visibles, et les dimensions perçues de leurs rotors présentent une échelle notable comparativement aux motifs végétaux voisins ; mais la présence de la ligne de crête, du boisement et des haies permet de repousser le projet en arrière-plan, en réduisant sa prégnance visuelle dans le paysage. Son implantation régulière est par ailleurs très lisible.

L'impact est faible.

Informations sur la vue	
Coordonnées Lambert 93 : 425 826 / 6 648 980	Ouverture : F/9
Date et heure de la prise de vue : 23/02/2021 à 10:17	Sensibilité : ISO 400
Focale : 35 mm	Azimut photo centrale : 187°
Vitesse : 1/160 secondes	Hauteur de prise de vue : 1,6 m
	Angle visuel du parc : 3,3°
	Eolienne la plus proche : 3 308 m

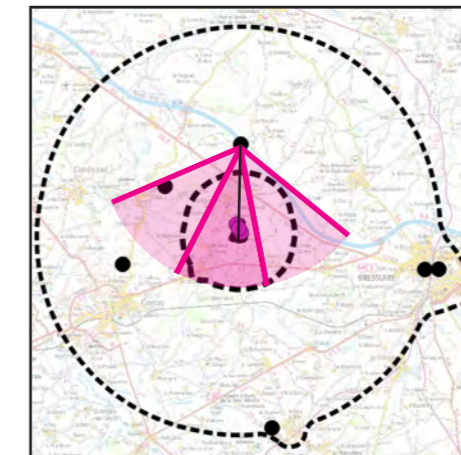
Vue zoomée avec esquisse (facteur x 3)



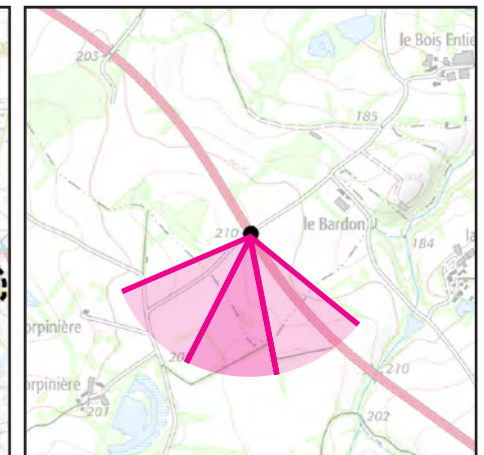
Etat projeté avec esquisse



Localisation de la prise de vue



Localisation dans l'AER



Fond IGN 1 / 25 000

Etat initial



Etat projeté



Prise de vue depuis Nueil-Les-Aubiers (état initial, 2/3)

